




Darstellungen des Flächennutzungsplans im Bereich Vinxel (Fassung der Neubekanntmachung 2017)


Art der baulichen Nutzung

-  Wohnbaufläche
-  Allgemeines Wohngebiet
-  Dorfgebiet
-  Fläche für Landwirtschaft

Nachrichtliche Übernahmen (§ 5 Abs. 4 BauGB)

-  Flächen für den überörtlichen Verkehr (klassifizierte Straßen; FStrG, StrWG NRW)
-  Grenze der Ortsdurchfahrten (StrWG NRW)

- Gemeinbedarfsfläche**
-  Verwaltungsgebäude
 -  Schule
 -  Krankenhaus
 -  Kirche
 -  Hallenbad
 -  Kindergarten und Tagesstätte
 -  Jugendheim
 -  Postamt
 -  Feuerwehr
 -  Sozialen Zwecken dienende Gebäude und Einrichtungen
 -  Bürgerhaus

-  Trinkwasserleitung (unterirdisch)