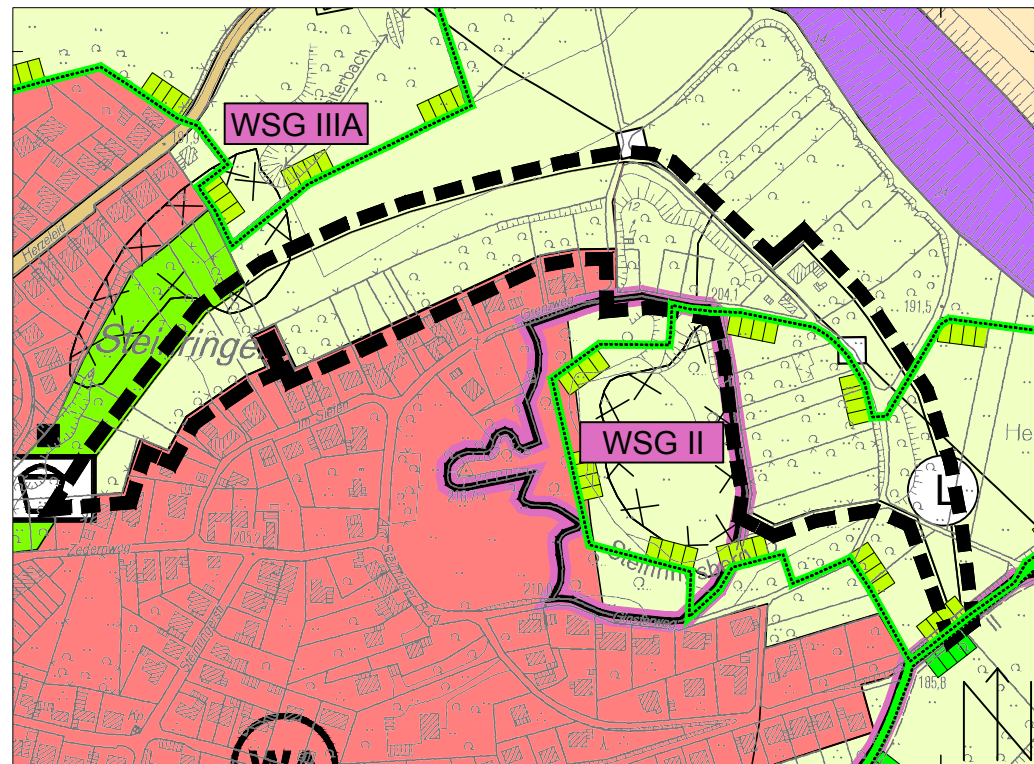








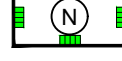
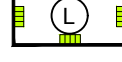



# 85. ÄNDERUNG DES FLÄCHENNUTZUNGSPLANS DER STADT KÖNIGSWINTER IM BEREICH »Thomasberg, Nördlich Steinringer Berg«

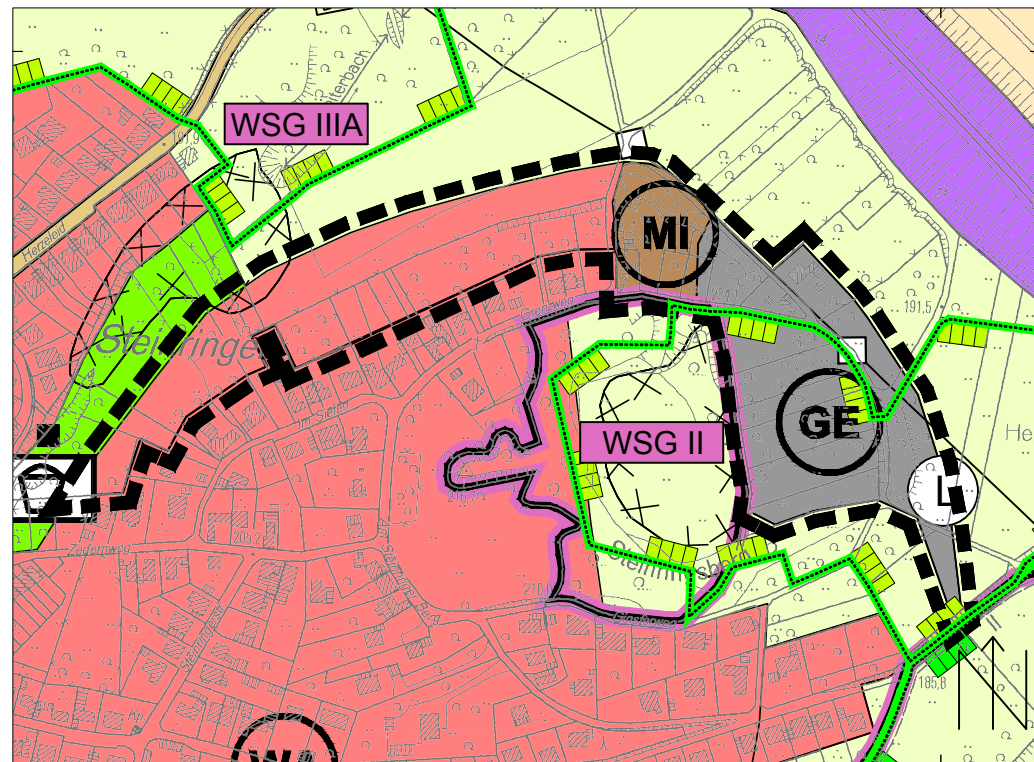
## DARSTELLUNGEN DER 85. ÄNDERUNG »Thomasberg, Nördlich Steinringer Berg«



### ZEICHENERKLÄRUNG

-  Fläche für Landwirtschaft
-  Grenze des räumlichen Geltungsbereichs der Änderung
- Darstellungen außerhalb der Änderung (nachrichtlich)**
-  Allgemeines Wohngebiet
-  Mischgebiet
-  Gewerbegebiet
-  Grünfläche
-  Bahnfläche
-  Flächen für den überörtlichen Verkehr
-  Umgrenzung der Naturschutzgebiete (BNatSchG, LNatSchG NRW)
-  Umgrenzung der Landschaftsschutzgebiete (BNatSchG, LNatSchG NRW)
-  Umgrenzung des geplanten Trinkwasserschutzgebietes mit Schutzzonen (WHG, LWG NRW)

## BISLANG WIRKSAME FLÄCHENNUTZUNGSPLANDARSTELLUNGEN



<b>BESCHLUSSFASSUNG/AUSFERTIGUNG</b> Aufgrund der Delegation nach § 60 Abs. 1 Satz 2 GO hat der Haupt-, Personal- und Finanzausschuss anstelle des Rates der Stadt Königswinter am 25.05.2020 die 85. Änderung des Flächennutzungsplans beschlossen. Dieser Urkundsplan stimmt mit dem Beschluss des Haupt-, Personal- und Finanzausschusses überein.		<b>GENEHMIGUNG</b> Die Planänderung ist gemäß § 6 Abs. 1 des Baugesetzbuches in der derzeit gültigen Fassung mit Verfügung vom ..... genehmigt worden (Az: .....).	
Königswinter, den .....  (Siegel) - Bürgermeister -		....., den .....  (Siegel) - Bezirksregierung Köln, im Auftrag-	
Die Genehmigung der 85. Änderung des Flächennutzungsplans ist am ..... ortsüblich bekanntgemacht worden.  Mit dieser Bekanntmachung wird die 85. Änderung des Flächennutzungsplans wirksam.  Königswinter, den .....  (Siegel) - Bürgermeister -		Dieser Plan ist der Urkundsplan.  Königswinter, den .....  (Siegel) - Bürgermeister -	Dieser Plan stimmt mit dem Urkundsplan und den darauf verzeichneten Vermerken überein.  Königswinter, den .....  (Siegel) - Bürgermeister -



Stadt Königswinter  
Der Bürgermeister  
Stadtplanung

## 85. Änderung des Flächennutzungsplans der Stadt Königswinter im Bereich »Thomasberg, Nördlich Steinringer Berg«

Stand: April 2020

Maßstab 1 : 5.000

Az. 6120001/085