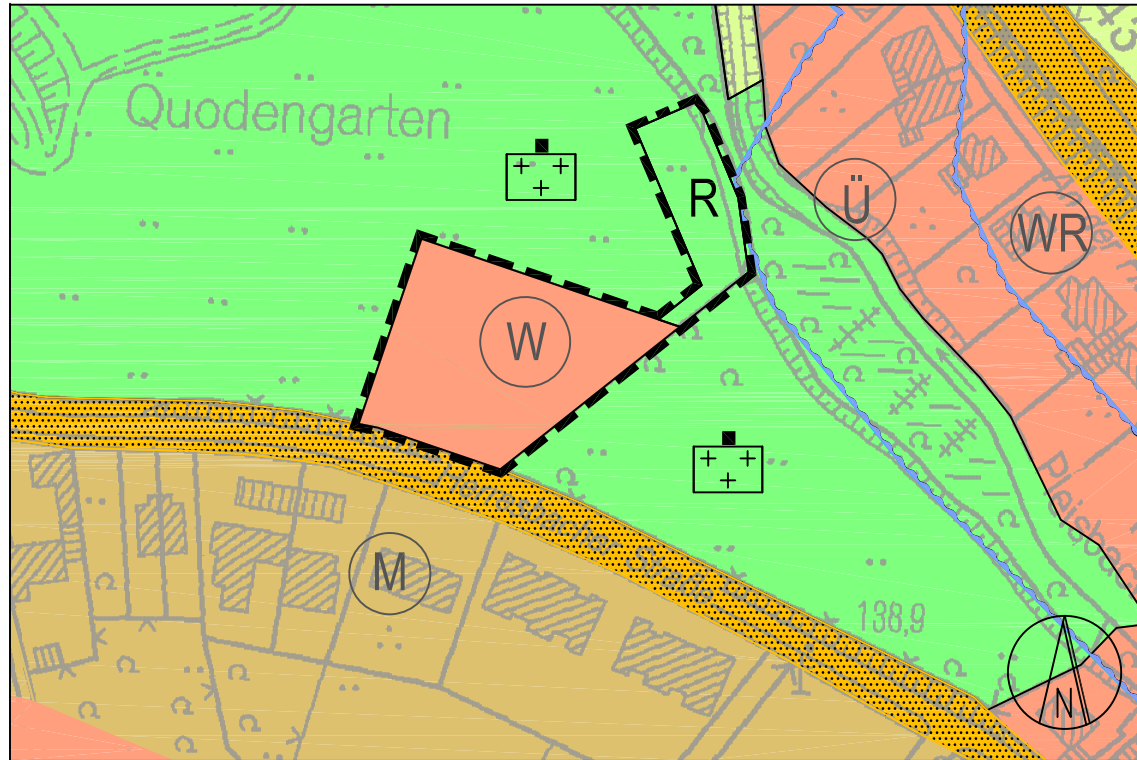



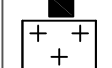








73. ÄNDERUNG DES FLÄCHENNUTZUNGSPLANS DER STADT KÖNIGSWINTER FÜR DEN BEREICH "HERRESBACHER STRASSE - QUODENGARTEN"

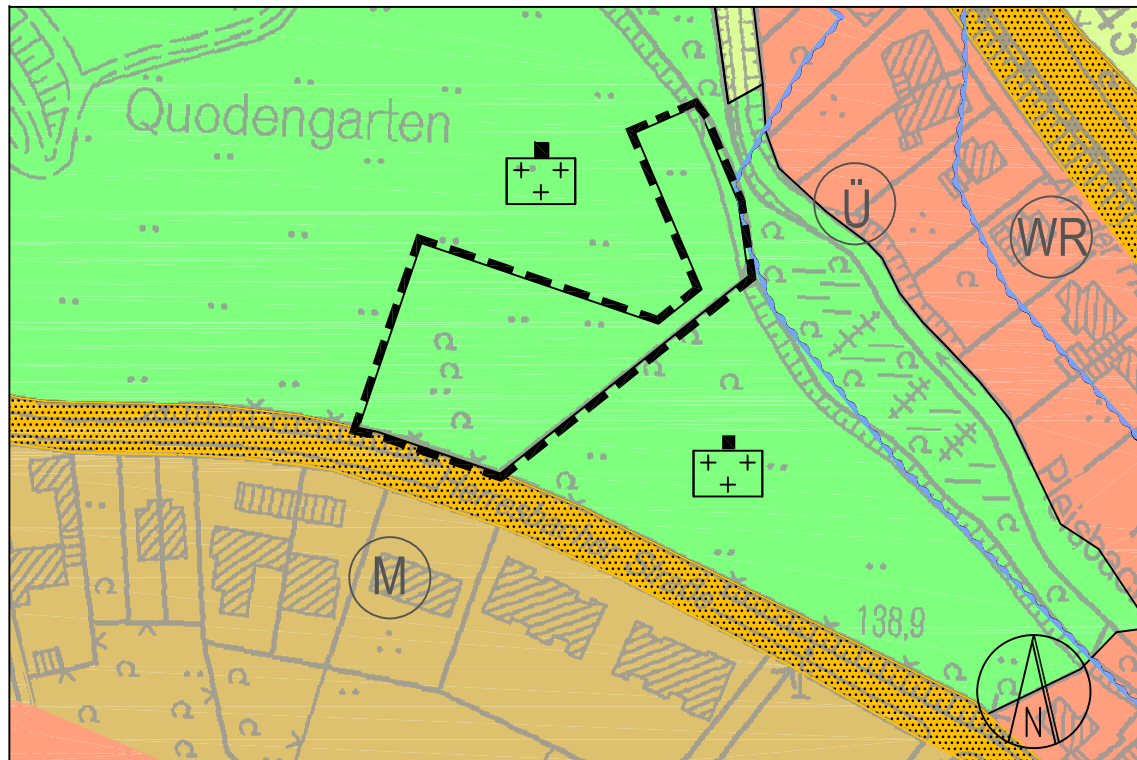
GEPLANTE DARSTELLUNGEN DER 73. ÄNDERUNG



ZEICHENERKLÄRUNG

-  Geltungsbereich der Flächennutzungsplanänderung
-  Wohnbaufläche
-  Grünfläche
-  Zweckbestimmung Friedhof, geplant
-  Zweckbestimmung Regenwasserbeseitigung
- Darstellungen außerhalb der Änderung (nachrichtlich)
-  Gemischte Baufläche
-  Reines Wohngebiet
-  Überschwemmungsgebiet
-  Fläche für die Landwirtschaft
-  Straßenverkehrsfläche

BISLANG WIRKSAME FLÄCHENNUTZUNGSPLANDARSTELLUNGEN



BESCHLUSSFASSUNG/AUSFERTIGUNG Der Rat hat am 20.06.2016 diese 73. Änderung des Flächennutzungsplanes beschlossen. Dieser Urkundsplan stimmt mit dem Ratsbeschluss überein. Königswinter, den (Siegel) - Bürgermeister -		GENEHMIGUNG Die Planänderung ist gemäß § 6 Abs. 1 des Baugesetzbuches in der derzeit gültigen Fassung mit Verfügung vom genehmigt worden (Az.:) den (Siegel) - Der Regierungspräsident -	
Die Genehmigung der 73. Änderung des Flächennutzungsplanes ist am ortsüblich bekanntgemacht worden. Mit dieser Bekanntmachung wird die 73. Änderung des Flächennutzungsplanes wirksam. Königswinter, den (Siegel)		Dieser Plan ist der Urkundsplan. Königswinter, den (Siegel)	Dieser Plan stimmt mit dem Urkundsplan und den darauf verzeichneten Vermerken überein. den (Siegel)



STADT KÖNIGSWINTER
DER BÜRGERMEISTER

Geschäftsbereich Planen und Bauen
Servicebereich Stadtplanung

73. Änderung des Flächennutzungsplans
für den Bereich "Herresbacher Straße - Quodengarten" im Stadtteil Oberpleis

Aktenzeichen 61 20 01 / 73

Maßstab 1 : 2.000

Stand: August 2017